

ОПИСАНИЕ МЕСТОПОЛОЖЕНИЯ ГРАНИЦ

Публичный сервитут в целях размещения существующего объекта электросетевого хозяйства «ВЛ 110 кВ Нефтезавод - Красково - 1»

(наименование объекта, местоположение границ которого описано
(далее - объект))

Раздел 1

Сведения об объекте

Сведения об объекте		
N п/п	Характеристики объекта	Описание характеристик
1	2	3
1	Местоположение объекта	Московская область, городской округ Дзержинский, городской округ Котельники, городской округ Люберцы, г. Люберцы
2	Площадь объекта +/- величина погрешности определения площади (Р +/- Дельта Р)	252863 кв. м ± 176 кв.
3	Иные характеристики объекта	Публичный сервитут в целях размещения существующего объекта электросетевого хозяйства «ВЛ 110 кВ Нефтезавод - Красково - 1» сроком действия 49 лет в интересах Публичного акционерного общества «Россети Московский регион»

Местоположение публичного сервитута: Московская область, городской округ Дзержинский, городской округ Котельники, городской округ Люберцы, г. Люберцы			
Система координат		МСК – 50, зона 1	
Метод определения координат		Аналитический	
Обозначение характерных точек границ публичного сервитута	Координаты, м		
	X	Y	Средняя квадратическая погрешность положения характерных точек (M_t), м
1	2	3	4
1	457652,04	1396852,50	0,1
2	457648,94	1396821,56	0,1
3	457651,60	1396820,57	0,1
4	457764,85	1396912,57	0,1
5	457868,95	1396996,73	0,1
6	457868,32	1397017,42	0,1
7	457981,91	1397107,98	0,1
8	458084,14	1397188,84	0,1
9	458095,42	1397249,09	0,1
10	458061,89	1397222,26	0,1
11	457957,03	1397139,31	0,1
12	457827,73	1397036,24	0,1
13	457829,01	1396993,66	0,1
14	457810,46	1396977,74	0,1
15	457725,46	1396910,55	0,1
16	457709,09	1396897,60	0,1
1	457652,04	1396852,50	0,1
17	461012,22	1400848,29	0,1
18	461032,12	1400804,43	0,1
19	461063,27	1400749,65	0,1
20	460882,64	1400599,27	0,1
21	460929,69	1400422,42	0,1
22	460990,52	1400204,27	0,1
23	461006,58	1400146,70	0,1
24	461008,27	1400140,64	0,1
25	461051,18	1399986,88	0,1
26	461113,46	1399766,12	0,1
27	461091,70	1399736,75	0,1
28	461085,81	1399728,79	0,1
29	461079,46	1399720,23	0,1
30	460884,42	1399663,42	0,1
31	460868,42	1399658,64	0,1
32	460698,49	1399607,95	0,1

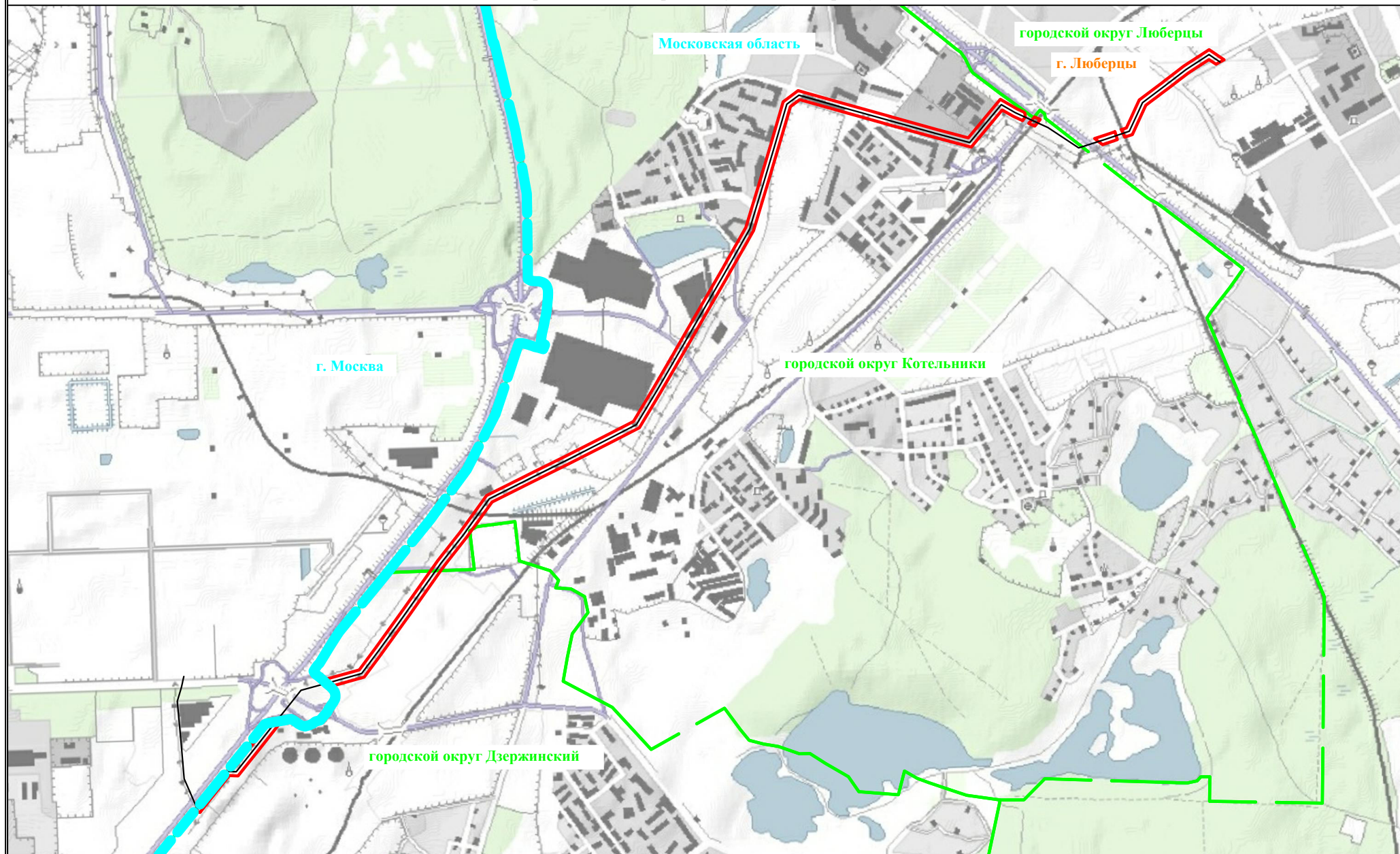
33	460683,59	1399603,50	0,1
34	460534,18	1399558,52	0,1
35	460477,67	1399541,49	0,1
36	460476,75	1399541,21	0,1
37	460442,34	1399521,66	0,1
38	460438,48	1399519,46	0,1
39	460420,09	1399509,01	0,1
40	460415,48	1399506,40	0,1
41	460382,99	1399487,85	0,1
42	460247,47	1399410,92	0,1
43	460244,31	1399409,10	0,1
44	460061,86	1399303,50	0,1
45	460057,66	1399301,09	0,1
46	459880,06	1399199,01	0,1
47	459857,50	1399185,91	0,1
48	459850,10	1399181,62	0,1
49	459828,14	1399168,87	0,1
50	459818,96	1399163,54	0,1
51	459691,86	1399089,76	0,1
52	459519,34	1398986,57	0,1
53	459442,20	1398835,91	0,1
54	459343,72	1398642,61	0,1
55	459254,74	1398463,12	0,1
56	459158,60	1398270,53	0,1
57	459098,23	1398227,03	0,1
58	458987,35	1398147,12	0,1
59	458848,00	1398037,38	0,1
60	458833,88	1398027,40	0,1
61	458827,69	1398023,03	0,1
62	458612,81	1397871,26	0,1
63	458603,36	1397864,58	0,1
64	458591,87	1397856,30	0,1
65	458510,04	1397797,29	0,1
66	458415,55	1397729,15	0,1
67	458307,58	1397648,69	0,1
68	458262,16	1397485,01	0,1
69	458293,72	1397449,07	0,1
70	458342,46	1397624,80	0,1
71	458439,21	1397696,86	0,1
72	458451,69	1397705,88	0,1
73	458619,73	1397827,06	0,1
74	458626,60	1397832,02	0,1
75	458636,95	1397839,32	0,1
76	458827,45	1397973,87	0,1
77	458833,62	1397978,24	0,1
78	458871,95	1398005,31	0,1
79	458968,33	1398081,21	0,1
80	459011,45	1398115,16	0,1
81	459104,37	1398182,13	0,1

82	459189,98	1398243,85	0,1
83	459244,66	1398353,36	0,1
84	459255,16	1398374,39	0,1
85	459274,40	1398412,93	0,1
86	459289,47	1398443,11	0,1
87	459290,55	1398445,29	0,1
88	459379,48	1398624,64	0,1
89	459426,52	1398716,97	0,1
90	459477,85	1398817,72	0,1
91	459480,46	1398822,83	0,1
92	459549,72	1398958,12	0,1
93	459712,19	1399055,29	0,1
94	459846,29	1399133,14	0,1
95	459856,65	1399139,16	0,1
96	459871,40	1399147,72	0,1
97	459879,56	1399152,47	0,1
98	459900,08	1399164,37	0,1
99	460043,64	1399246,88	0,1
100	460081,85	1399268,85	0,1
101	460267,37	1399376,21	0,1
102	460298,95	1399394,15	0,1
103	460307,66	1399399,12	0,1
104	460492,61	1399504,20	0,1
105	460590,67	1399533,74	0,1
106	460695,07	1399565,18	0,1
107	460895,72	1399625,02	0,1
108	461103,58	1399685,56	0,1
109	461105,33	1399687,92	0,1
110	461120,57	1399708,50	0,1
111	461157,30	1399758,07	0,1
112	461151,05	1399780,18	0,1
113	461148,74	1399788,38	0,1
114	461089,69	1399997,69	0,1
115	461033,09	1400200,57	0,1
116	461031,35	1400206,84	0,1
117	461029,06	1400215,03	0,1
118	460968,30	1400432,93	0,1
119	460927,87	1400584,88	0,1
120	461115,13	1400740,79	0,1
121	461067,79	1400822,62	0,1
122	461053,68	1400853,71	0,1
123	461048,52	1400860,06	0,1
124	461047,23	1400860,12	0,1
125	461028,79	1400862,38	0,1
126	461016,62	1400852,00	0,1
17	461012,22	1400848,29	0,1
127	461029,56	1400906,87	0,1
128	461017,01	1400934,53	0,1

129	460984,92	1400908,45	0,1
130	460998,42	1400878,71	0,1
131	461006,55	1400885,93	0,1
132	461018,38	1400897,88	0,1
133	461025,04	1400903,22	0,1
127	461029,56	1400906,87	0,1
134	460957,47	1401297,87	0,1
135	460953,61	1401299,08	0,1
136	460944,61	1401301,91	0,1
137	460926,51	1401307,30	0,1
138	460919,11	1401309,23	0,1
139	460902,89	1401261,38	0,1
140	460895,20	1401237,23	0,1
141	460901,89	1401228,49	0,1
142	460914,72	1401211,35	0,1
143	460920,18	1401204,39	0,1
144	460924,71	1401198,59	0,1
145	460940,87	1401248,83	0,1
134	460957,47	1401297,87	0,1
146	460968,22	1401329,65	0,1
147	460976,21	1401353,22	0,1
148	461028,79	1401377,40	0,1
149	461073,48	1401397,96	0,1
150	461111,79	1401415,57	0,1
151	461195,09	1401526,16	0,1
152	461212,90	1401549,33	0,1
153	461216,73	1401554,33	0,1
154	461225,21	1401565,39	0,1
155	461275,04	1401630,29	0,1
156	461276,67	1401632,42	0,1
157	461295,33	1401661,23	0,1
158	461303,72	1401674,14	0,1
159	461313,14	1401688,67	0,1
160	461356,41	1401755,44	0,1
161	461351,84	1401762,20	0,1
162	461347,91	1401768,00	0,1
163	461327,21	1401798,58	0,1
164	461321,51	1401807,01	0,1
165	461307,12	1401828,26	0,1
166	461304,45	1401823,31	0,1
167	461290,45	1401797,27	0,1
168	461288,07	1401793,68	0,1
169	461285,32	1401789,10	0,1
170	461296,75	1401772,23	0,1
171	461305,81	1401758,82	0,1
172	461308,42	1401754,96	0,1
173	461281,09	1401712,80	0,1

174	461243,97	1401655,53	0,1
175	461234,26	1401642,88	0,1
176	461193,85	1401590,24	0,1
177	461186,60	1401580,80	0,1
178	461163,26	1401550,39	0,1
179	461144,54	1401525,53	0,1
180	461125,18	1401499,85	0,1
181	461120,39	1401493,49	0,1
182	461116,59	1401488,44	0,1
183	461085,90	1401447,71	0,1
184	461083,46	1401446,59	0,1
185	461002,87	1401409,52	0,1
186	460943,90	1401382,42	0,1
187	460931,40	1401345,51	0,1
146	460968,22	1401329,65	0,1
187	457829,01	1396993,66	0,1
146	457810,46	1396977,74	0,1

Схема расположения границ публичного сервитута



Используемые условные знаки и обозначения:



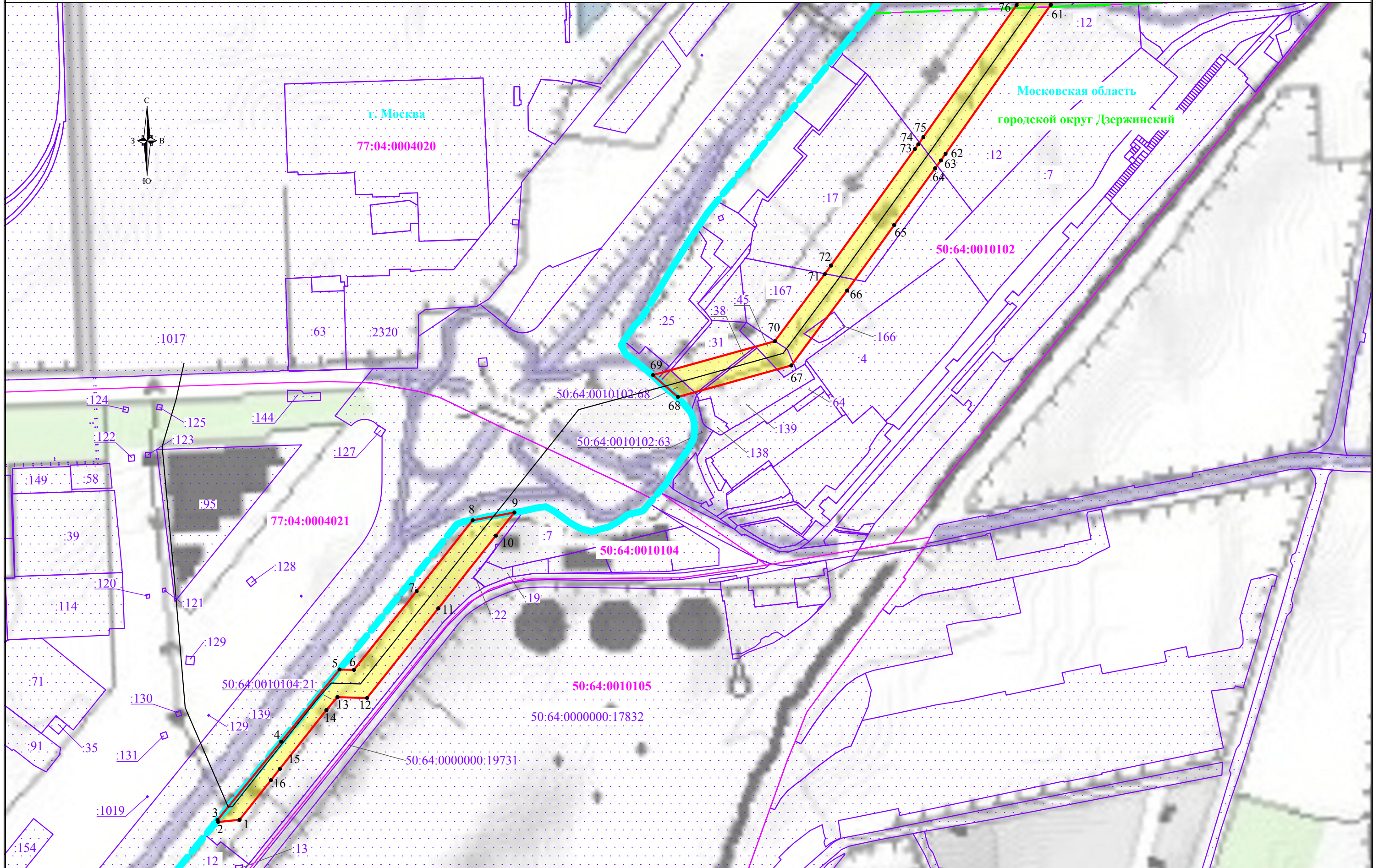
-  - обозначение границы публичного сервитута
-  - обозначение линии электропередачи
- г. Люберцы** - обозначение населенного пункта
- городской округ Люберцы** - обозначение муниципального образования
- Московская область** - обозначение субъекта

Схема расположения границ публичного сервитута



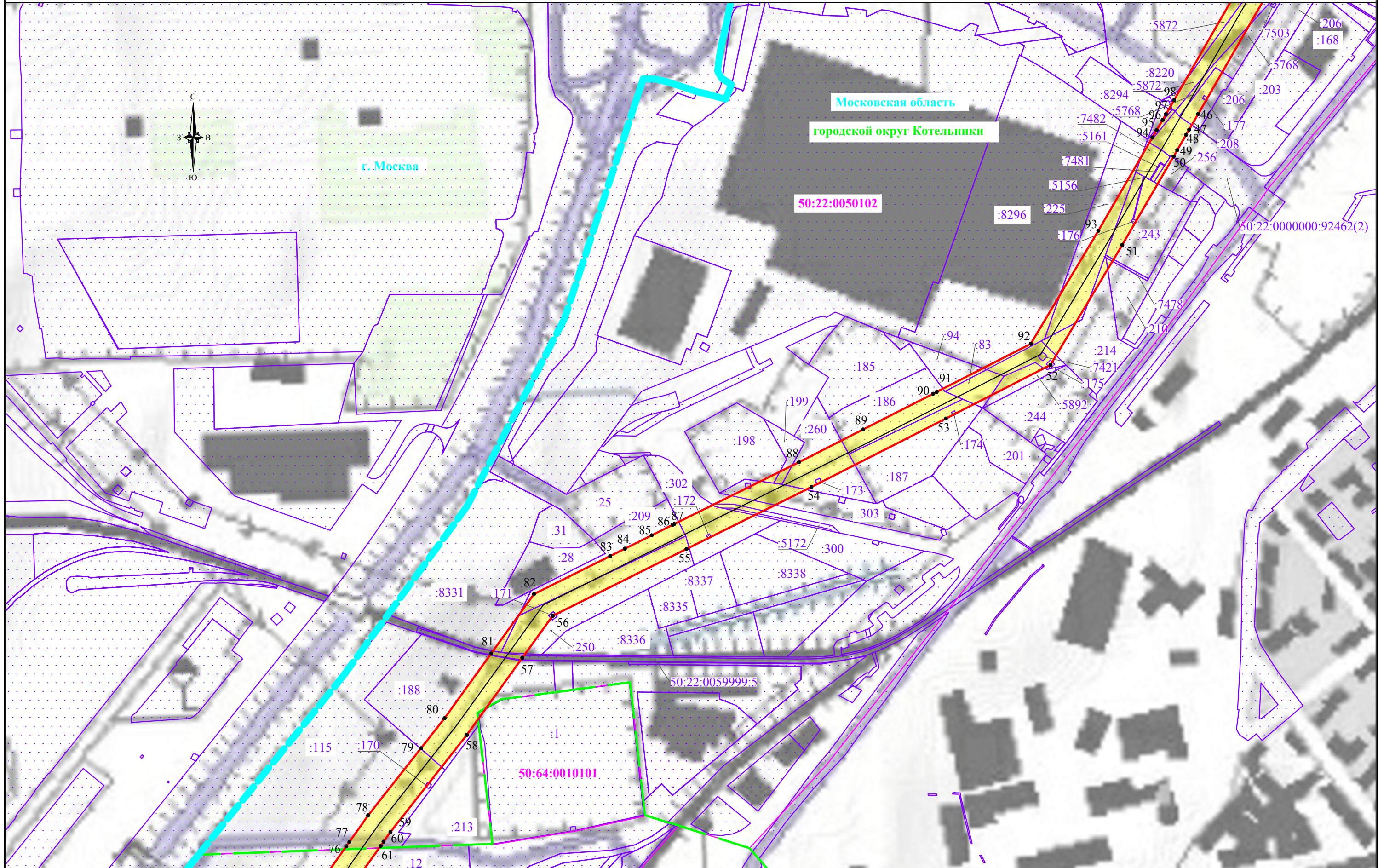
Используемые условные знаки и обозначения:

- обозначение границы публичного сервитута
- обозначение границы земельного участка
- обозначение границы кадастрового квартала
- обозначение линии электропередачи

- обозначение границы охранной зоны линии электропередачи
- обозначение характерной точки границы публичного сервитута
- 50:64:0010105 - обозначение номера кадастрового квартала
- 50:64:0000000:17832 - обозначение кадастрового номера земельного участка
- г. Люберцы - обозначение населенного пункта
- городской округ Люберцы - обозначение муниципального образования
- Московская область - обозначение субъекта

Масштаб 1:5000
Выноска № 1

Схема расположения границ публичного сервитута



Используемые условные знаки и обозначения:

- обозначение границы публичного сервитута
- обозначение границы земельного участка
- обозначение границы кадастрового квартала
- обозначение линии электропередачи

- обозначение границы охранной зоны линии электропередачи
- обозначение характерной точки границы публичного сервитута
- 50:64:0010105 - обозначение номера кадастрового квартала
- 50:64:0000000:17832 - обозначение кадастрового номера земельного участка
- г. Люберцы - обозначение населенного пункта
- городской округ Люберцы - обозначение муниципального образования
- Московская область - обозначение субъекта

Масштаб 1:5000
Выноска № 2

Схема расположения границ публичного сервитута



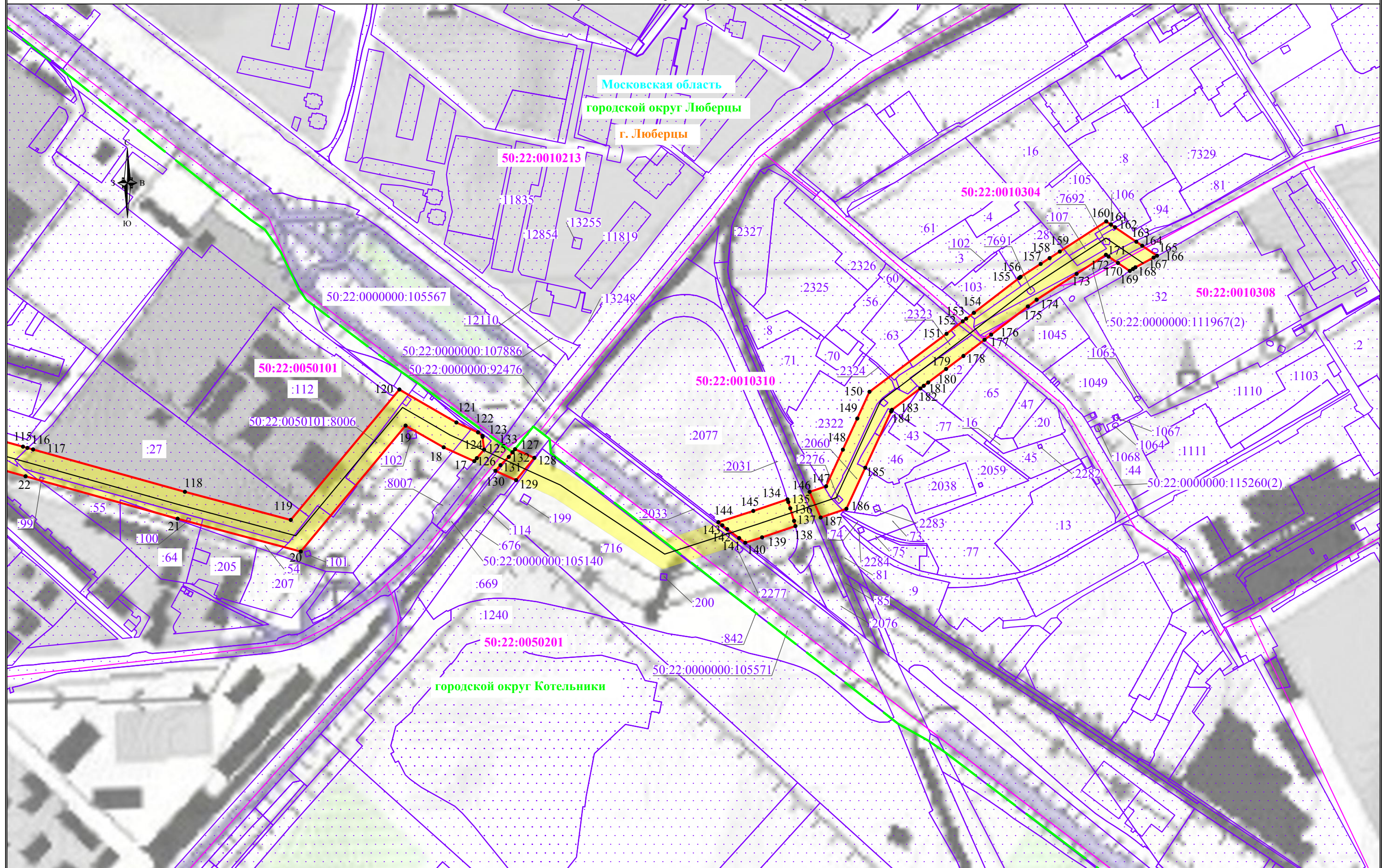
Используемые условные знаки и обозначения:

- обозначение границы публичного сервитута
- обозначение границы земельного участка
- обозначение границы кадастрового квартала
- обозначение линии электропередачи

- обозначение границы охранной зоны линии электропередачи
- обозначение характерной точки границы публичного сервитута
- 50:64:0010105 - обозначение номера кадастрового квартала
- 50:64:0000000:17832 - обозначение кадастрового номера земельного участка
- г. Люберцы - обозначение населенного пункта
- городской округ Люберцы - обозначение муниципального образования
- Московская область - обозначение субъекта


Масштаб 1:5000
Выноска № 3

Схема расположения границ публичного сервитута



Используемые условные знаки и обозначения:

- обозначение границы публичного сервитута
- обозначение границы земельного участка
- обозначение границы кадастрового квартала
- обозначение линии электропередачи



- обозначение границы охранной зоны линии электропередачи



- обозначение характерной точки границы публичного сервитута

50:64:0010105

- обозначение номера кадастрового квартала

50:64:0000000:17832

- обозначение кадастрового номера земельного участка

г. Люберцы

- обозначение населенного пункта

городской округ Люберцы

- обозначение муниципального образования

Московская область

- обозначение субъекта

Масштаб 1:5000

Выноска № 3